主要駅周辺図

バス停　宿泊施設　ショッピング施設　地下鉄用エレベーター・出口番号

池袋

新宿

渋谷

銀座・丸の内

上野

浅草

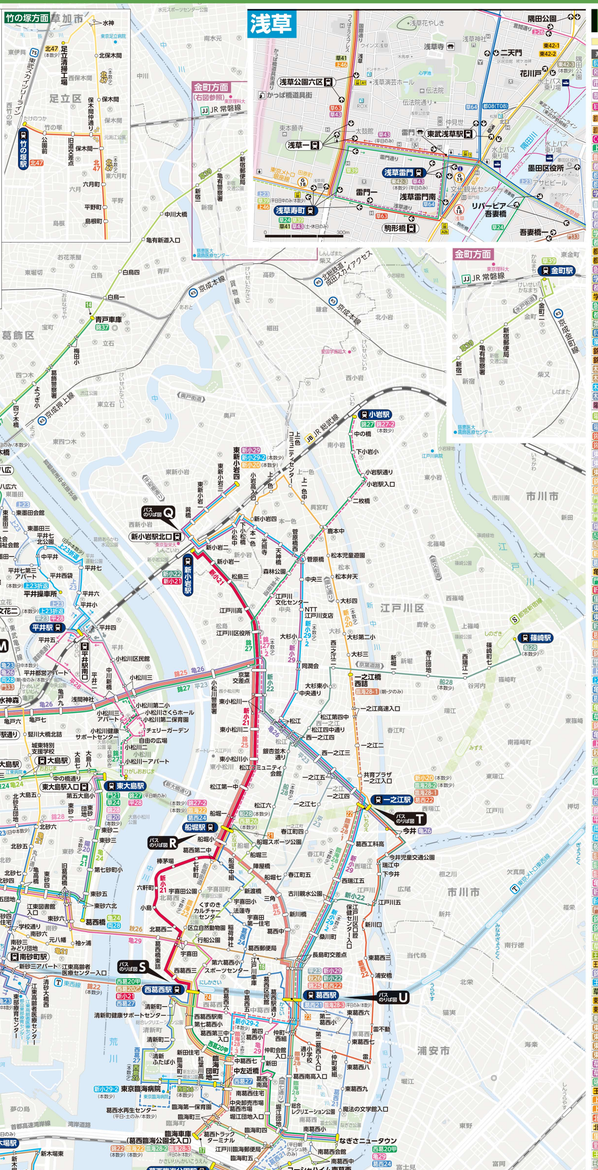

バスのりば図は裏面参照

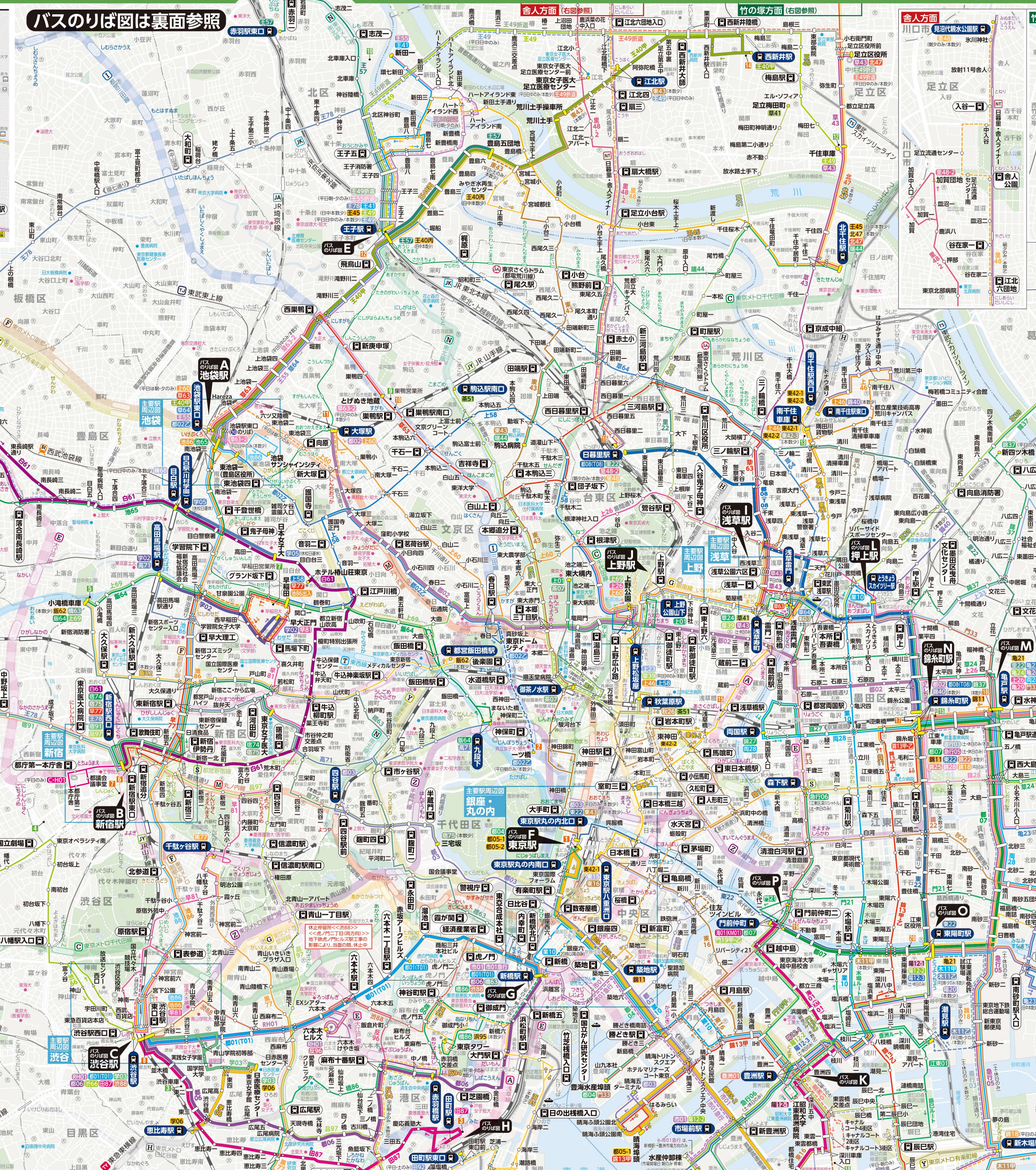

スマホアプリ(AvenzaMaps)でみんくるガイドを持ち歩きましょう

AvenzaMapsは世界中のフリーマップがダウンロードできるアプリです。このアプリを使い、みんくるガイドをダウンロードすれば、スマホやタブレットで路線図を見ることができます。

使い方はかんたん! 1 まずはアプリをダウンロード

ロードは2ステップ

2 右の二次元コードからみんくるガイドをダウンロード

多摩エリア路線図

都営バスで行こう! 多摩の散歩道　※観光施設をご利用の際は、営業時間を事前にご確認ください。

多摩地域運賃　多摩地域は「対キロ区間制」です。　初乗り運賃 大人 180円(IC 178円) 小児 90円(IC 89円)　※IC運賃は1枚のカードで連続乗車一度に合算されたもので乗り降り適用します。

多摩エリア主要駅バスのりば

① 青梅駅（JR青梅線）

系統	行先先
青梅	王禅寺団地・小曲車庫
青梅	梅郷車庫・新町
青梅	新町団地・上成木
青梅	沢井車庫
青梅	青梅車庫・新町
青梅	青梅車庫・新町
青梅	熊木町団地
青梅	氷川団地
青梅	氷川団地

② 河辺駅（JR青梅線）

系統	行先先
青梅	青梅車庫・新町
青梅	梅郷車庫・新町
青梅	熊木町団地
青梅	氷川団地

③ 東大和市駅（西武拝島線）

系統	行先先
青梅	熊木町団地
青梅	氷川団地

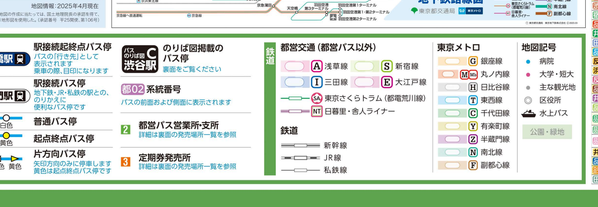

都営バス路線一覧(23区)

概ね10分間隔以内　概ね10分～20分間隔　※ 本数少

系統	起点	主な経由地	終点	備考	営業区
渋谷	渋谷駅	六本木駅・麻布	新橋駅		渋谷
渋谷	渋谷駅	西麻布	六本木ヒルズ		渋谷
品川	新橋駅	勝どき駅	市場前駅・豊洲市場	市場正門前市場前駅 北東11 / 市場正門前	品川
品川	新橋駅	市場前駅	豊洲市場	市場前駅/市場正門前	品川
有明	門前仲町	豊洲駅・台場駅	東京テレポート駅		有明
有明	東京テレポート駅	テレコムセンター駅	中央防波堤		有明
有明	東京テレポート駅	海の森公園	海の森水上競技場	日曜のみ/祝	有明
新宿	新宿駅西口	都庁・議事堂	平日のみ		新宿
東雲	東大構内	上野公園山下(復路)	東大構内		東雲
豊洲	キャナルコート(復路)	豊洲駅	平日夕のみ		豊洲
豊洲	豊洲駅	春日駅・後楽園駅	豊洲駅		豊洲
豊洲	池袋駅東口	大塚三丁目・春日駅	東京ドームシティ		豊洲
豊洲	池袋駅東口	大塚三丁目・春日駅	一ツ橋	平日夕のみ/祝	豊洲
豊洲	新橋駅	銀座駅・築地	東大正門		豊洲
豊洲	錦糸町駅	東京駅・日本橋	日本科学未来館	一部は、日本科学未来館/門前仲町	江東
豊洲	晴海ターミナル	銀座四丁目	四谷駅		港南
豊洲	東京駅丸の内北口	有楽町駅・四谷駅	四谷駅	平日夕のみ/祝	港南
豊洲	豊洲駅北口	国際展示場	日本語センター		港南
豊洲	豊海水産埠頭	勝どき駅・銀座四丁目	東京駅丸の内南口		有明
都バス	豊洲駅	豊洲駅・有明駅	東京駅丸の内南口		江東
都バス	都バス・都営バス	豊洲駅・有明駅	東京駅丸の内南口		江東
都バス